






амазонка географическое положение










Загрузок: 2867 Скорость: 1.43 Мб/с

СКАЧАТЬ

Рейтинг: ★★★★★
Автор: Clopper

Безопасно! Вирусов нет    

  196  Нравится 100  Твитнуть  +1  50  95

 161 комментариев 



Саша
Благодарочка за все!
1 минуту назад



Ангелина
Побольше бы таких сайтов.
1 минуту назад



Гриша
Первый раз тут, скорость загрузки радует, наличие файлов тоже!
1 минуту назад



Марина
Всем советую, качает быстро.
1 минуту назад



Леша
не поверил глазам, есть все. спасибо!
1 минуту назад



Оксана
Глупости говорят, что незаменимых не бывает, без этого сайта я бы пропала.
1 минуту назад

Школьные знания.com это сервис в котором пользователи бесплатно помогают друг другу с учебной, обмениваются знаниями, опытом и взглядами. Школьные знания.com это сервис в котором пользователи бесплатно помогают друг другу с учебной, обмениваются знаниями, опытом и взглядами. Амазонка— река в Южной Америке, которая является величайшей в мире по длине, водоносности и размерам бассейна. Образуется эта водная артерия благодаря слиянию двух рек – Укаяли и Мараньон. Река Амазонка неоднократно измерялась исследователями, и ее протяженность является одним из любимых географических вопросов современности, но она однозначно превышает 7000 км. Площадь бассейна составляет 7180 кв км. большей своей частью река расположена в Бразилии ... Географическая характеристика Амазонки История открытия и географическое расположение массива Амазонки. Рассмотрение основных видов растительного и животного мира. Ознакомление с племенем яномами и их культурой. Уникальная большая кувшинка и самая крупная пресноводная рыба в водах Амазонки. Посмотреть текст работы "Географическая характеристика Амазонки" Скачать работу "Географическая характеристика Амазонки" можно здесь Подобные документы 1. Путешествие по Бразилии Географическое положение... Размеры: 960 x 720 пикселей, формат: jpg. Чтобы бесплатно скачать слайд для использования на уроке биологии, щёлкните на изображении правой кнопкой мышки и нажмите «Сохранить изображение как...». Скачать всю презентацию «Многообразие пресмыкающихся.ppt» можно в zip-архиве размером 3652 КБ. «Класс Ракообразные» - Клещи – самостоятельный отряд класса паукообразные. Вредят растительности, в частности рисовым посевам. Чесоточный клещ-возбудитель чесотки. Класс Паукообразные Arachnoidea. Цель. Разделы: География Цели урока: образовательная: познакомить учащихся с новыми понятиями, терминами и определениями; начать формирование у учащихся представления о реках – их частях, составе, видах, особенностях питания и режиме; продолжить формирование умений работать с географической картой – определять местонахождение некоторых крупнейших рек Земли, составлять описание географического объекта – реки. воспитательная: воспитывать любовь и бережное отношение к природным объектам – рекам ...