



образец кадастровый паспорт земельного участка






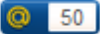



Загрузок: 2867 Скорость: 1.43 Мб/с

СКАЧАТЬ

Рейтинг: ★★★★★
Автор: Clopper

Безопасно! Вирусов нет 

  196  Нравится 100  Твитнуть  +1  50  95

 161 комментариев 



Саша
Благодарочка за все!
1 минуту назад



Ангелина
Побольше бы таких сайтов.
1 минуту назад



Гриша
Первый раз тут, скорость загрузки радует, наличие файлов тоже!
1 минуту назад



Марина
Всем советую, качает быстро.
1 минуту назад



Леша
не поверил глазам, есть все. спасибо!
1 минуту назад



Оксана
Глупости говорят, что незаменимых не бывает, без этого сайта я бы пропала.
1 минуту назад

Если Вы задумали подарить, продать, купить участок, расширить его, передать часть земли родственнику или построить на нем дом — Вам не обойтись без пакета документов, главным в котором будет кадастровый паспорт земельного участка. В статье написано, что из себя представляет этот паспорт, какой срок действия имеет, для чего он нужен и инструкция по его получению. Сведения об участке в кадастровом паспорте

Образец Для чего он нужен? Как получить кадастровый паспорт на земельный участок? Приветствую ! В данной статье я расскажу Вам о том, что такое кадастровый паспорт земельного участка. Зачем он нужен, и как заказать кадастровый паспорт. Конечно же, упор будет сделан на практическую часть. Кадастровый паспорт земельного участка - это выписка из государственного кадастра недвижимости, содержащая сведения о характеристиках участка и все необходимые сведения для его государственной регистрации. Кадастровый паспорт земельного участка (КПЗУ) - документ, в котором отражаются основные правовые и технические характеристики земельного участка, поставленного на государственный кадастровый учет объектов недвижимости. Имеет кадастровый номер - уникальный для каждого учтённого в государственном кадастре недвижимости участка. Кадастровый паспорт земельного участка введен Федеральным законом РФ "О государственном кадастре недвижимости" № 221-ФЗ от 24.07.2007 (п.4 ст.14). Кадастровый паспорт земельного участка – документ, который довольно часто требуется владельцам недвижимого имущества. В частности, именно этот документ входит в перечень обязательных для законного совершения сделок (купля/продажа, дарение и т.д.), оформлении права собственности и пр. Примечательно, что получить кадастровый паспорт может только участок, стоящий на кадастровом учете. Образец №1 Кадастровый паспорт земельного участка (Управление Федерального агентства кадастра объектов недвижимости по городу Москве) Образец №2 Кадастровый паспорт земельного участка (Управление Федерального агентства кадастра объектов недвижимости по городу Москве) Образец №3 Кадастровый паспорт земельного участка (Управление Федерального агентства кадастра объектов недвижимости по городу Москве) Образец №4

Вопрос №1: Где получить Кадастровый паспорт земельного участка? Кадастровый номер и кадастровый паспорт земельного участка В соответствии с положениями Федерального закона «О государственном кадастре недвижимости» земельные участки подлежат обязательному кадастровому учету в Федеральной службе государственной регистрации, кадастра и картографии (Росреестр). При постановке на учет земельного участка ему присваивается уникальный кадастровый номер, который указывается в кадастровом паспорте участка. Кадастровый паспорт земельного участка необходим для того, чтобы владелец смог провести любую сделку по отчуждению участка. Процедура получения паспорта четко регламентирована законодательством и довольно упрощена. Как и где получить кадастровый документ на землю, вы узнаете из нашей статьи. Кадастровый паспорт земли Способы оформления запроса на получение кадастрового паспорта земельного участка Как получить кадастровый паспорт на землю? Если вы пока не сталкивались с процедурами по купле-продаже, обмена или дарения недвижимости, то, возможно, даже не представляете, как выглядит кадастровый паспорт, что это такое и зачем нужен. Кадастровый паспорт на участок представляет собой документ – выписку из госреестра данных специальной формы об объекте недвижимости: все данные и технические характеристики участка и расположенных на нем строений, также вся необходимая информация о владельце ... Как и любая другая недвижимая собственность, земельные участки требуют у своих владельцев наличия необходимых документов. В этой статье рассказывается о том, что такое кадастровый паспорт земельного участка, для чего он нужен, а также о том, как получить его наиболее удобным способом. Итак, кадастровый паспорт, что же это? Для любых манипуляций с земельным участком (продажа, покупка, постройка новой недвижимости, передача по наследству или просто передача другому владельцу в качестве дара) ...