






саванны географическое положение










Загрузок: 2867 Скорость: 1.43 Мб/с

СКАЧАТЬ

Рейтинг: ★★★★★
Автор: Clopper

Безопасно! Вирусов нет    

  196  Нравится 100  Твитнуть  g+1  50  95

 161 комментариев 



Саша
Благодарочка за все!
1 минуту назад



Ангелина
Побольше бы таких сайтов.
1 минуту назад



Гриша
Первый раз тут, скорость загрузки радует, наличие файлов тоже!
1 минуту назад



Марина
Всем советую, качает быстро.
1 минуту назад



Леша
не поверил глазам, есть все. спасибо!
1 минуту назад



Оксана
Глупости говорят, что незаменимых не бывает, без этого сайта я бы пропала.
1 минуту назад

Саванны и редколесья – это природная зона, встречающаяся преимущественно в субэкваториальных поясах обоих полушарий, хотя участки саванн встречаются и в тропиках и субтропиках. Наиболее характерной чертой этой зоны является сезонно-влажный климат с чёткой сменой периода дождей и засухи, который и обуславливает сезонный ритм всех природных процессов, также характерно преобладание ферраллитных почв и травянистой растительности с редкими, отдельно стоящими, группами деревьев. Саванна - зональный тип ландшафта тропических и субэкваториальных поясов, где ясно выражена смена влажного и сухого сезона года при неизменно высоких температурах воздуха (15-32°C). По мере удаления от экватора период влажного сезона с 8-9 месяцев уменьшается до 2-3, а осадки - от 2000 до 250 мм в год. Буйное развитие растений в сезон дождей сменяется засухами сухого периода с замедлением роста деревьев, выгоранием травы. Школьные знания.com это сервис в котором пользователи бесплатно помогают друг другу с учебной, обмениваются знаниями, опытом и взглядами. «Вода в Африке» - Виктория). Реки Африки. Задачи: Презентация А. Переведенцевой. Речная сеть. Нил. Много порогов и водопадов (вдп. Судорождение возможно лишь на отдельных участках из-за множества порогов и водопадов. Реки средиземноморского типа климата. Водопад Ауграбис на реке Оранжевой высота 146 метров. Внутреннего стока. «Леса пустыни и саванны Африки» - В условиях тропического пустынного климата земледелие в Сахаре возможно только в оазисах. Растительный мир. От корневища отходят листья. Саванны и редколесья Географическое положение саванн и редколесий, особенности климата и количество осадков, типы почв. Особенности растительности данных поясов, их приспособление к особым климатическим условиям. Характеристика животного мира саванн и редколесий. Посмотреть текст работы "Саванны и редколесья" Скачать работу "Саванны и редколесья" можно здесь Подобные документы 1. Африканские саванны Географическое положение и климатические особенности саванн Африки. САВАННА — зональный тип ландшафта тропических и субэкваториальных климатических поясов. В этой природной зоне ясно выражена смена влажного и сухого сезона года при неизменно высоких температурах воздуха (от 4-15°C до +32°C). По мере удаления от экватора период влажного сезона с 8-9 месяцев уменьшается до 2-3, а осадки — от 2000 до 250 мм в год. Буйное развитие растений в сезон дождей сменяется засухами сухого периода с замедлением роста деревьев, выгоранием травы.