



центральная россия характеристика










Загрузок: 2867 Скорость: 1.43 Мб/с

СКАЧАТЬ

Рейтинг: ★★★★★
Автор: Clopper

Безопасно! Вирусов нет 

  196  Нравится 100  Твитнуть   50  95

 161 комментариев 



Саша
Благодарочка за все!
1 минуту назад



Ангелина
Побольше бы таких сайтов.
1 минуту назад



Гриша
Первый раз тут, скорость загрузки радует, наличие файлов тоже!
1 минуту назад



Марина
Всем советую, качает быстро.
1 минуту назад



Леша
не поверил глазам, есть все. спасибо!
1 минуту назад



Оксана
Глупости говорят, что незаменимых не бывает, без этого сайта я бы пропала.
1 минуту назад

В состав Центральной России выделяют три экономических района: Центральный, Центрально-Черноземный и Волго-Вятский. Самый большой по площади – 486 тыс. км² — Центральный район, включающий 12 областей (в том числе Московскую область и город федерального значения – Москву), самый мелкий — 167 тыс. км² — Центрально-Черноземный. Наиболее выгодное столичное ЭГП имеет Центральный район, расположенный в междуречье Волги и Оки на перекрестке важнейших транспортных магистралей. Центральная Россия включает в себя такие экономические районы Западного макрорегиона, как Центральный, Центрально-Черноземный и Волго-Вятский. Занимая около 7% территории России, она сосредотачивает почти 2/5 населения ее. Центральная Россия — наиболее освоенная часть страны, являющаяся экономическим и политическим ее ядром. Высока доля Центральной России в промышленном производстве, науке, подготовке кадров. Введение В данной курсовой работе представлена тема: «Комплексная экономико-географическая характеристика Центральной России». Она отражает основные аспекты теоретического обзора об особенностях экономических районов Центральной России. Цель курсовой работы – дать комплексную характеристику формирования и развития районов Центральной России под воздействием различных сочетаний природных, экономических и социальных условий. В Центральной России выделяют 3 экономических района: Центральный, Центрально-Черноземный и Волго-Вятский. Их природные различия подчеркнуты даже в названиях: Центрально-Черноземный район — зона степей и лесостепей с плодороднейшими почвами; Волго-Вятский — глухой, в основном лесной угол Центральной России (только южная правобережная часть расположена в зоне лесостепей), где Волга и Вятка долгое время были главными дорогами; Центральный район — это центр Русского государства, столичный регион. Специфика Центрального района России выражена в его названии: на протяжении столетий эта территория была центром русского государства. Состав района: (13 субъектов федерации) — г. Москва, Московская, Ярославская Костромская, Ивановская, Владимирская Рязанская, Тульская, Орловская, Брянская Калужская, Смоленская, Тверская области По числу субъектов федерации — это самый большой район, выделяется он также и по численности населения. Площадь — 483,0 тыс. км², население — 29,0 млн чел. Шпора: Краткие характеристики экономических регионов России I. Северо-западный экономический район. 1. Состав района: - Санкт-Петербург, Ленинградская, Новгородская и Псковская области; - 200000 км²; - 8 млн. человек. 2. Общие особенности региона: - удобное транспортное положение (Москва, Европа, Восток); - приморское положение; - крупный научный центр (научеёмкость в 3 раза выше средне российской); - большая роль ВПК (более 70 %). Тема урока «Центральная Россия. Состав, географическое положение». Цели: изучить географическое положение, природные условия и ресурсы. Дать оценку ЭГП для развития экономики Центральной России. Оборудование: политико-административная и физическая карты России. Компьютерная презентация урока Ход урока. 1. Орг. Момент. 2. Проверка дом. задания. Узнайте по описанию субъект РФ и ответьте на дополнительные вопросы. Определите экономические районы. (Скачать - 55 Кб, в Word-е 29 стр.) 1. Роль географической науки в решении важных проблем развития страны. Необходимость комплексного географического изучения страны. 2. Национальный состав населения страны. Основные языковые семьи и группы, их размещение. 3. Методы географических исследований и основные источники географической информации. 4. Географические различия в хозяйственной деятельности населения России (привести конкретные примеры). 5. Россия на карте мира. В состав Центрального экономического района входят: Москва, Московская, Брянская, Владимирская, Ивановская, Калужская, Костромская, Орловская, Рязанская, Смоленская, Тверская, Тульская, Ярославская области. Положение района – центральное, поэтому оно является выгодным в транспортном и других отношениях исторического развития. Центральный район является древним ядром Русского государства. Центральный экономический район – исторический, политический и хозяйственный центр страны. Итак, чтобы скачать: Шаг 1. Посмотрите, ниже находятся кнопки всех популярных соцсетей. Наверняка Вы где-то зарегистрированы. Воспользуйтесь одной из кнопок, чтобы порекомендовать своим друзьям презентацию. Шаг 2. После того, как Вы оставили рекомендацию в

любой из соцсетей, кнопка "Скачать" активируется. Нажмите на нее, чтобы скачать файл. Спасибо за посильную помощь нашему portalу !