


перечень географических названий








Загрузок: 2867 Скорость: 1.43 Мб/с

СКАЧАТЬ

Рейтинг: ★★★★★
Автор: Clopper

Безопасно! Вирусов нет

В ❤️ 196  Нравится 100  Твитнуть  +1  50  95

 161 комментариев 



Саша
Благодарочка за все!
1 минуту назад



Ангелина
Побольше бы таких сайтов.
1 минуту назад



Гриша
Первый раз тут, скорость загрузки радует, наличие файлов тоже!
1 минуту назад



Марина
Всем советую, качает быстро.
1 минуту назад



Леша
не поверил глазам, есть все. спасибо!
1 минуту назад



Оксана
Глупости говорят, что незаменимых не бывает, без этого сайта я бы пропала.
1 минуту назад

Абиссиния - прежнее название Эфиопии - государства в восточной Африке. Абхазия - новое, не всеми признанное государство на западном Кавказе. Австрия - государство в Европе. Адыгея - самостоятельная республика, территориально расположенная внутри Краснодарского края (ЮФО России). Азербайджан - государство в Закавказье. Албания - государство в Европе. Алжир - государство на севере Африки. Англия - часть Великобритании, и ее частый синоним, как и Британия (Европа). СПИСОК ГЕОГРАФИЧЕСКИХ НАЗВАНИЙ, обязательных для изучения по курсам физической географии ЕВРАЗИЯ Площадь 54 870 тыс. км². Крайние точки: мыс Челюскин, Пиай, Рока, Дежнева Реки Амударья, Амур [Аргунь, Сунгари, Уссури, Шилка], Анадырь, Брахмапутра, Висла, Волга [Ока, Кама, Вятка, Чусовая], Ганг, Гаррона, Днепр [Десна, Припять], Днестр, Дон [Медведица, Хопер], Дунай [Прут], Евфрат, Енисей [Ангара, Нижняя Тунгуска, Подкаменная Тунгуска], Западная Двина (Даугава), Или, Инд, Индигирка, Иравади... Работы в области наименований географических объектов осуществляются на основании положений Федерального закона от 18.12.1997 № 152-ФЗ «О наименованиях географических объектов». Названный федеральный закон устанавливает правовые основы деятельности в области присвоения наименований географическим объектам и переименования географических объектов, а также нормализации, употребления, регистрации ... Большой энциклопедический словарь. М.-СПб., 1998. Страны мира сегодня. Справочник. Т. 1 - 5. 2005. Атлас мира. М., 2003. Географический энциклопедический словарь: Географические названия. М.. 2003. Страны мира. Справочник. М., 2004. Словарь географических названий зарубежных стран. М., 1986. РСФСР. Административно-территориальное деление на 1 января 1972 года. М., 1972. Список руководителей СНГ. М., 2006. Список географических названий на контурной карте Европы. Моря Адриатическое, Азовское, Балтийское, Баренцево, Белое, Ионическое, Ирландское, Мраморное, Норвежское, Северное, Средиземное, Тирренское, Черное, Эгейское. Заливы. Бискайский, Ботнический, Генуэзский, Лионский, Мезенская губа, Онежская губа, Печорская губа, Финский. Острова. 1. Aberdeen [ˌæbəˈdiːn] – Абердин (графство Шотландии); г. Абердин 2. Aden, Gulf of [ˌgʌlfəvˈɑːdn] – Аденский залив 3. Adriatic Sea [ˌeɪdrɪˈætɪkˈsiː] – Адриатическое море 4. Aegean Sea ʒiːənˈsiː] – Эгейское море 5. Afghanistan [æfˈgænistæn] (Kabul [ˈkɑːbul]) 6. Alabama [ˌæləˈbæmə] – Алабама (штат США); р. Алабама 7. Alaska [əˈlæskə] – Аляска (штат США) 8. Ala Tau [ˌɑːlɑːˈtau] – Алатау (горные хребты в Средней Азии) 9. Albania [ælˈbeɪniə] (Tirana [tiˈrɑːnə]) 10. Для сдачи экзамена по географии в 9 классе необходимо знать следующие названия географических объектов (обязательный минимум). Тема «Географическое положение России»: моря – Баренцево, Белое, Карское, Лаптевых, Восточно-Сибирское, Чукотское, Берингово, Охотское, Японское, Балтийское, Черное, Азовское, Каспийское море-озеро; заливы – Гданьский, Финский, Пенжинская губа; проливы – Берингов, Лаперуза, Кунаширский; мысы – Флигели, Челюскин, Дежнева; острова – Земля Франца-Иосифа, Сахалин ...